



Foto 01



Foto 02



Foto 03



Foto 04



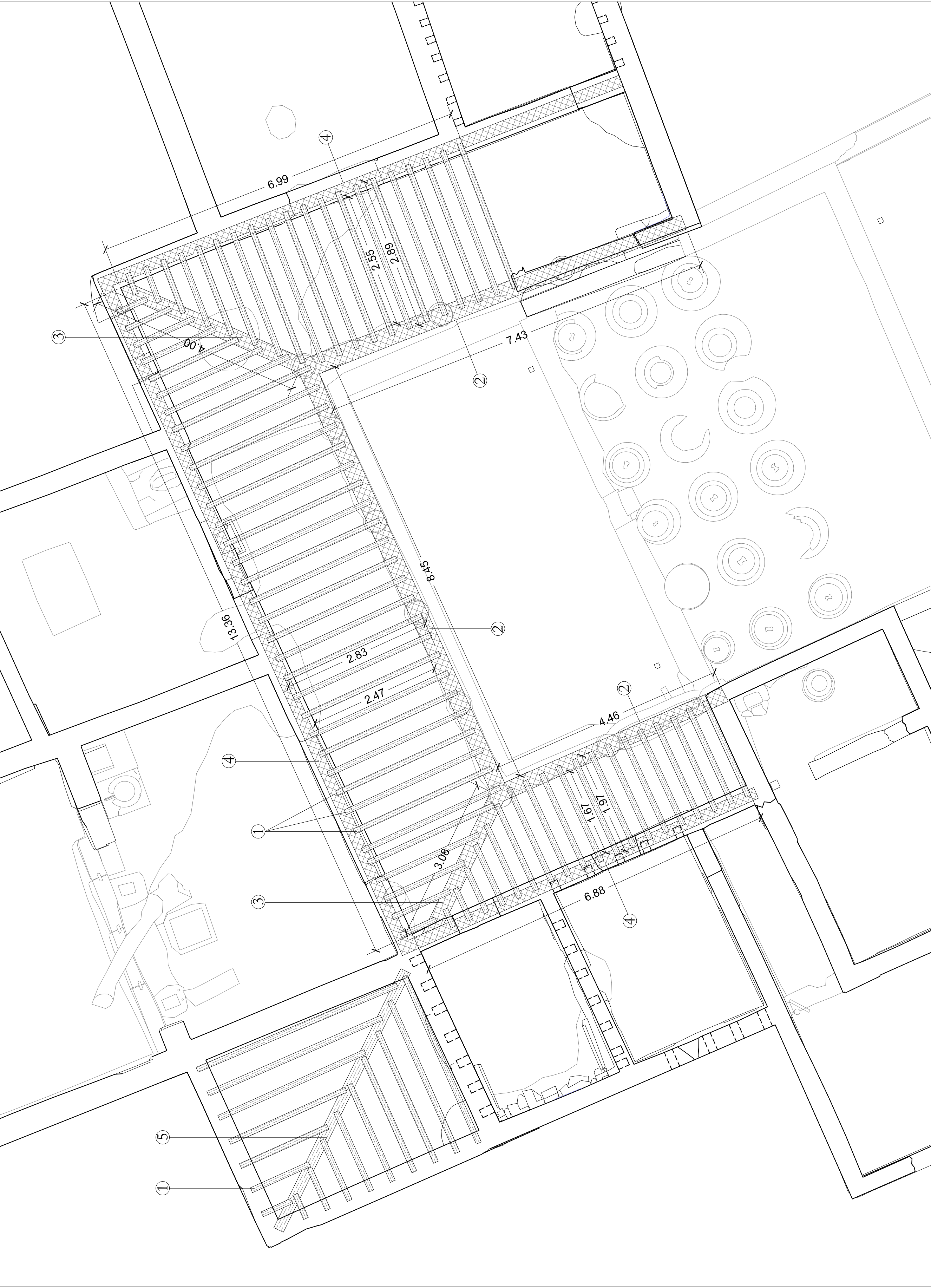
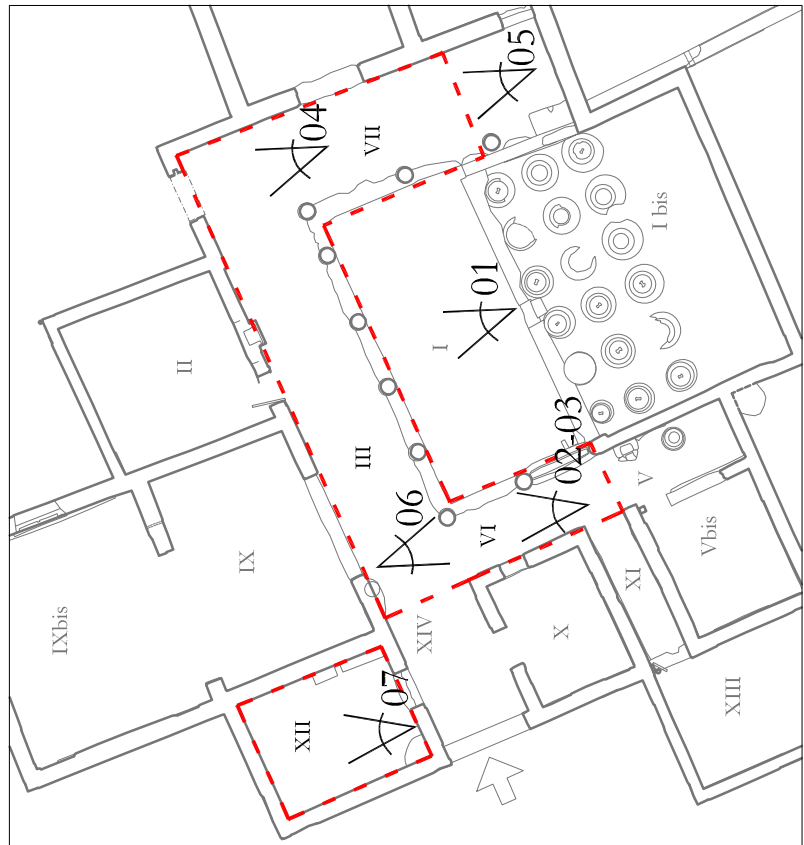
Foto 05



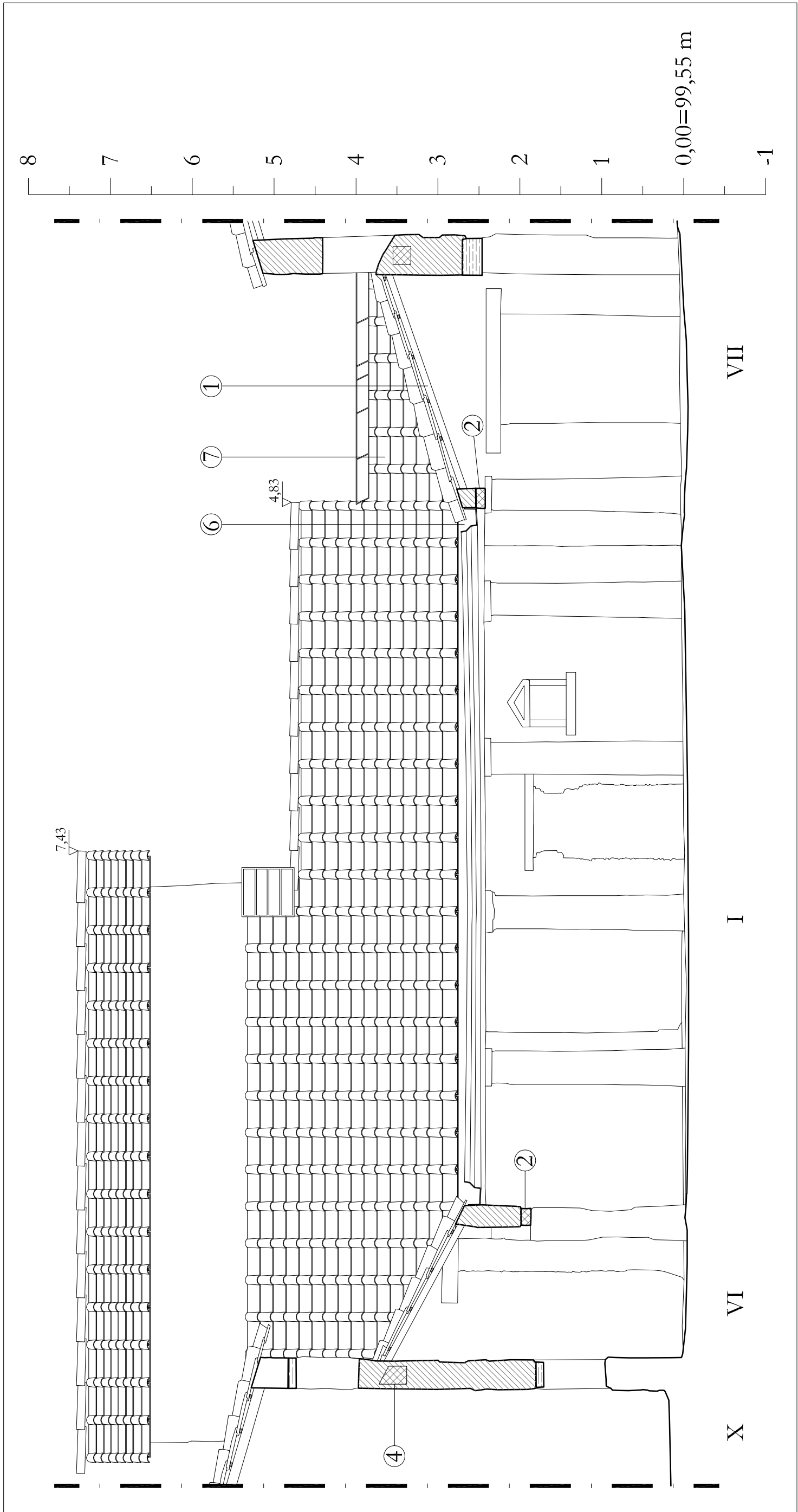
Foto 06



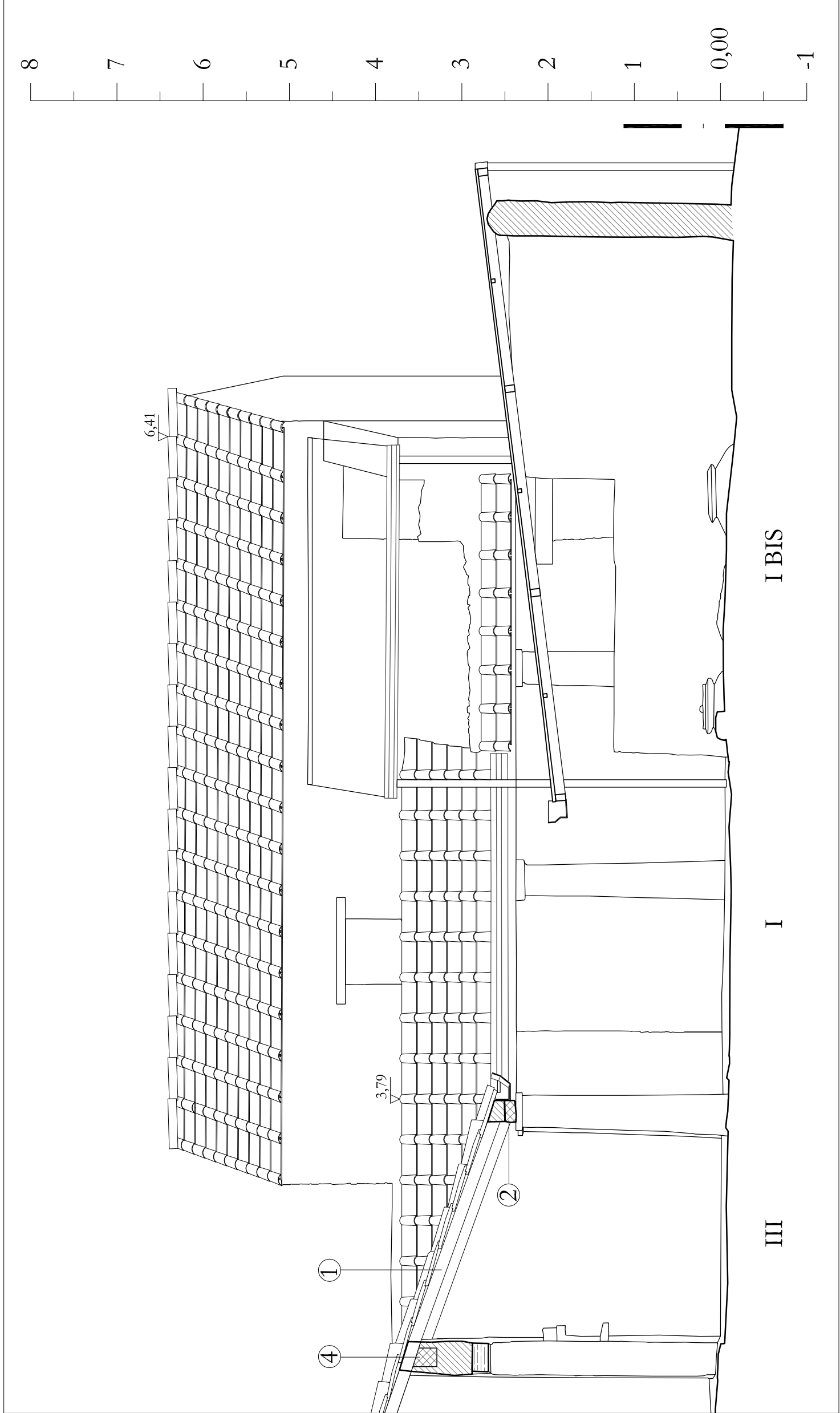
Foto 07



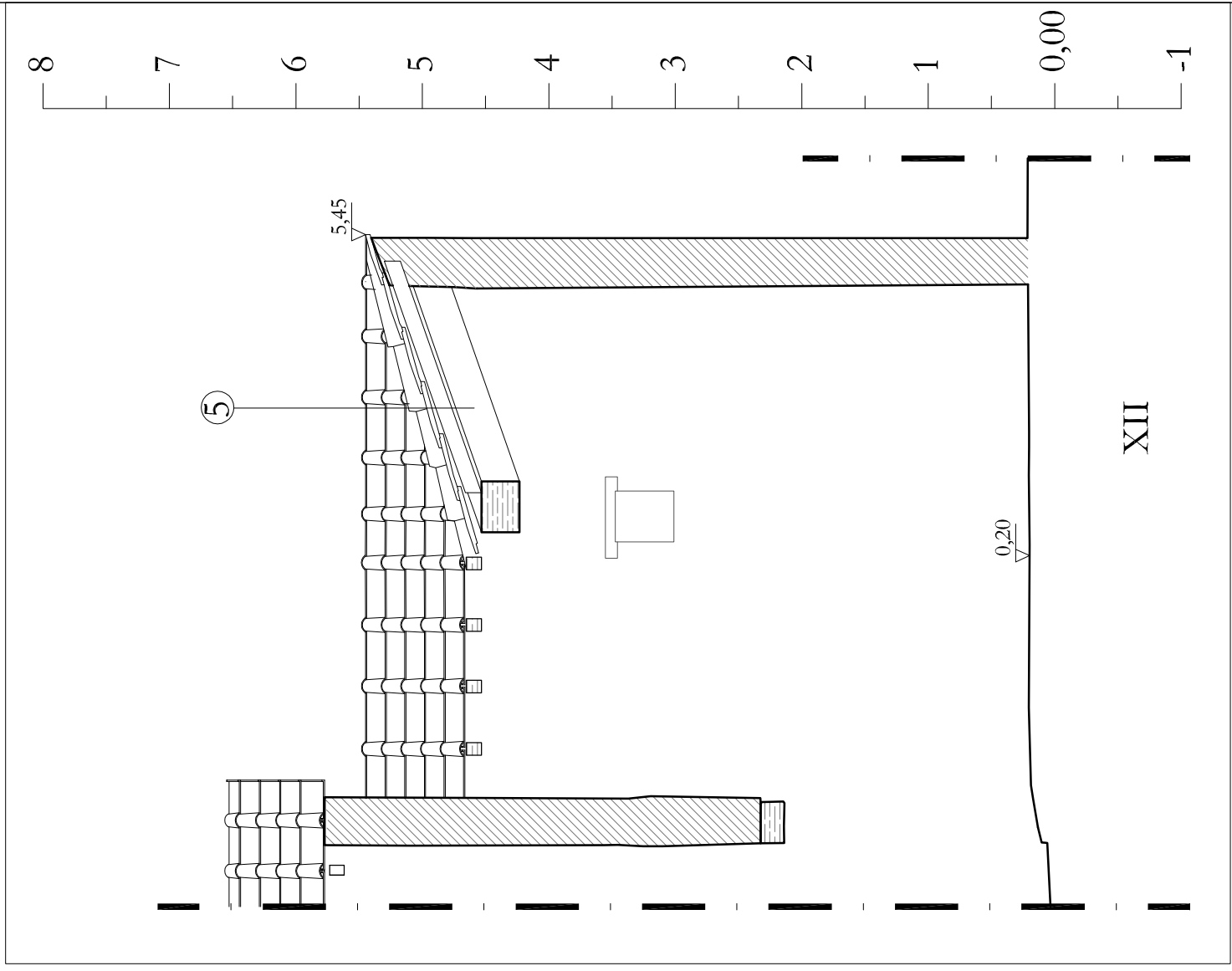
PIANTA PRIMO PIANO scala 1:50



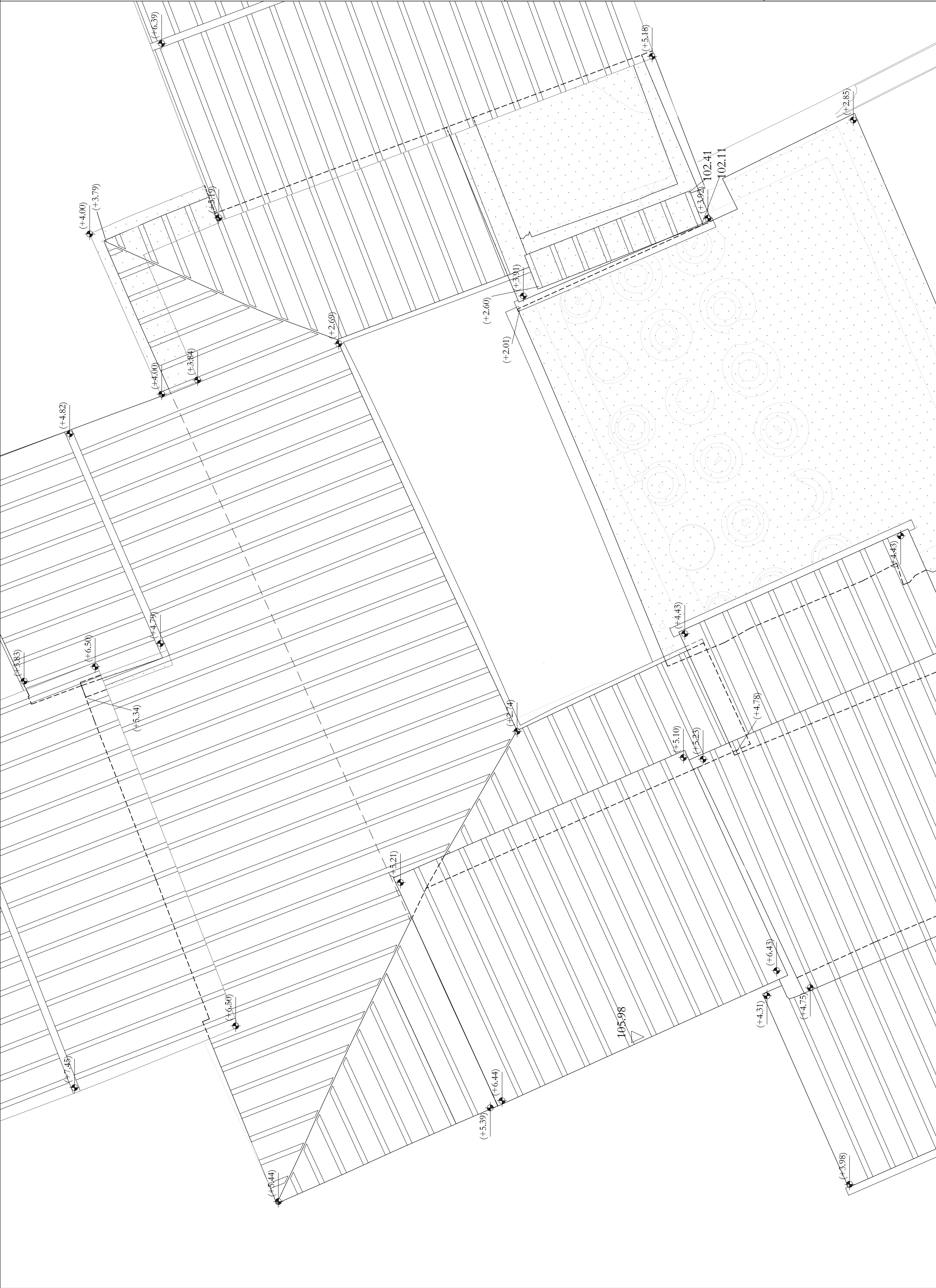
SEZIONE 3 scala 1:50



SEZIONE 4 scala 1:50

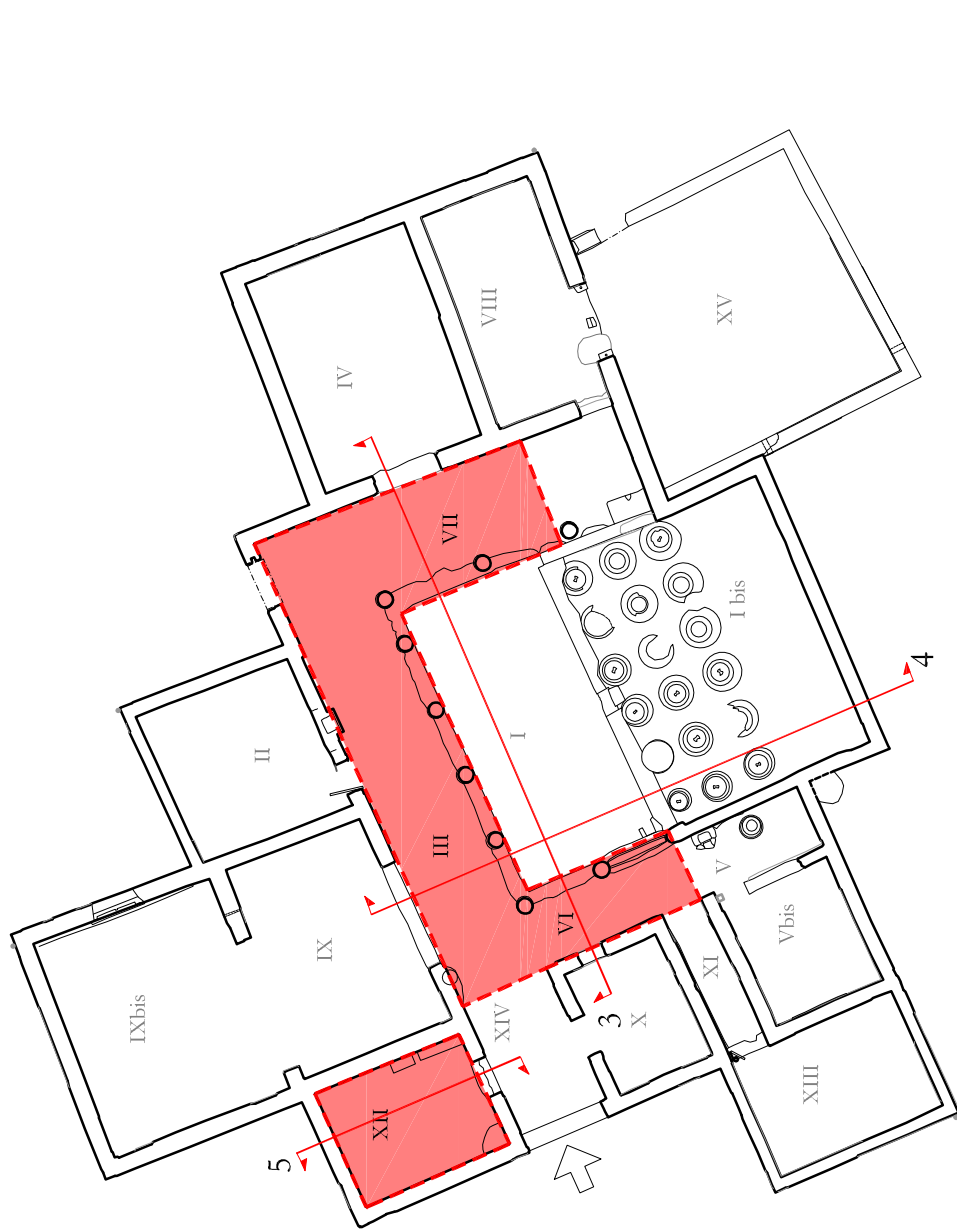


SEZIONE 5 scala 1:50



PIANTA PIANO COPERTURA scala 1:50

INDIVIDUAZIONE DEGLI AMBIENTI OGGETTO DEGLI INTERVENTI



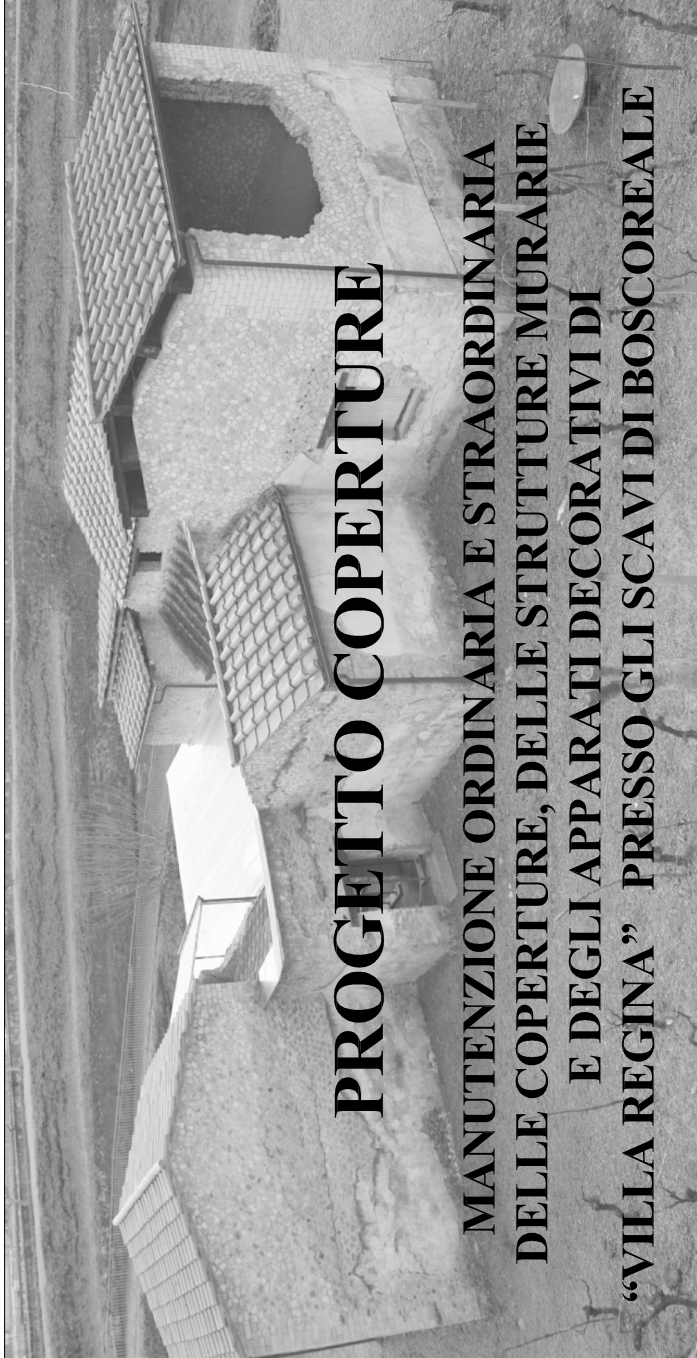
KEY PLAN

LEGENDA

- ① TRAVETTI IN LEGNO (sez. 10x12 cm)
- ② TRAVI IN C.A. (sez. 25x12 cm)
- ③ TRAVI IN C.A. (sez. 30x12 cm)
- ④ CORDOLO IN C.A. NELLA MURATURA
- ⑤ TRAVE IN LEGNO
- ⑥ CANALINA IN RAME PER LA RACCOLTA DELLE ACQUE
- ⑦ MANTO DI COPERTURA IN COPPI ED EMBRICI

- Elementi in legno
- Muratura in tufo
- Strutture in c.a.

Soprintendenza Speciale per i Beni Archeologici di Pompei, Ercolano e Stabia



PROGETTO ESECUTIVO

| | | |
|--|--------------------------------------|---|
| IL R.U.P.: Arch. Immacolata Reggiamaso | IL PROGETTISTA: Arch. Carlo Mondà | IL CONSULENTE: Per le opere architettoniche e le sup. decorative Arch. Valentina Pagliola Per le strutture murarie Arch. Roberto Gatti Per il progetto decorativo Res. Cont. Stefano Vella Per le ricerche archeologiche Dott. Maria Antonietta Dott. Maria Antonietta Per i rilievi Dott. Massimo Bizio |
| Firma: | Firma: | Firma: |
| IL SORINTENDENTE: Per Massimo Oramo IL DIRETTORE DEGLI SCAVI DI BOSCOREALE: Dott. Anna Maria Sodo | Firma: | Firma: |
| Elaborato: D 3.3 | | |
| Stato di fatto: Copertura del Portico e del Deposito | | |
| N. REV. DATA APPR. DESCRIZIONE N. REV. DATA APPR. DESCRIZIONE | Scala: 1:50 | |
| 00 02.12.2014 | Emisione definitiva | |